









LEGENDA



HRANICE

-  KATASTRÁLNÍ ÚZEMÍ = ŘEŠENÉ ÚZEMÍ
-  ZASTAVĚNÉ ÚZEMÍ OBCE K DATU 11/2007
-  Z1-Z13 ZASTAVITELNÁ PLOCHA

VEŘEJNĚ PROSPĚŠNÁ OPATŘENÍ

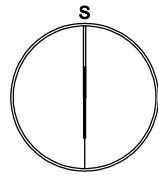
-  VPO 1 OCHRANNÉ HRÁZKY
-  VPO 2 LEVÝ BŘEH – ZVÝŠENÍ PROFILU
-  VPO 3 PRAVÝ BŘEH – SNÍŽENÍ PROFILU
-  VPO 4 VODOTEČ – ODVODŇOVACÍ TRASA
-  VPO 4 PŘÍKOP

VEŘEJNĚ PROSPĚŠNÉ STAVBY

-  VPS 1 ČOV
-  VPS 2 ÚZEMNÍ REZERVA PRO OBCHVAT 1/4 KORIDOR š=200m

ZÁZNAM O ÚČINNOSTI:

a)	<p>VYDÁVÁ: zastupitelstvo obce Němětice</p> <p>starostka: Miloslava Trojanová</p> <p>ČÍSLO JEDNACÍ:</p> <p>DATUM VYDÁNÍ:</p> <p>DATUM NABYTÍ ÚČINNOSTI ÚZEMNÍHO PLÁNU:</p>
b)	<p>POŘIZOVATEL: Městský úřad Strakonice odbor rozvoje ÚŘEDNÍ OSOBA POŘIZOVATELE: Bc. Jaroslav Bašta zástupce vedoucího odboru rozvoje MÚ Strakonice</p>



ING.ARCH. ZDENĚK GOTTFRIED		NOVOHRADSKÁ 1, ČESKÉ BUDĚJOVICE, 370 01 TELEFON: 604 236 808	
PROJEKTANT	ING.ARCH. ZDENĚK GOTTFRIED	SPOLUPRÁCE	ING.ARCH. VĚRA KUPKOVÁ
POŘIZOVATEL	OBEC NĚMĚTICE	DATUM	01/2010
STUPEŇ	KONEČNÝ NÁVRH - ČISTOPIS	MĚŘÍTKO	1:5000
VÝKRES	VÝKRES VPS, OPATŘENÍ A ASANACÍ	ČÍSLO	3
AKCE	ÚZEMNÍ PLÁN NĚMĚTICE		