










LEGENDA

HRANICE







-  HRANICE ŘEŠENÉHO ÚZEMÍ ZMĚNY Č.1 Z_o humny
-  **Z14** ZASTAVITELNÁ PLOCHA

PLOCHY S ROZDÍLNÝM VYUŽITÍM

STAV/NÁVRH

- VS**  PLOCHY VÝROBY A SKLADOVÁNÍ
- DM**  PLOCHY SILNIČNÍ DOPRAVY – MÍSTNÍ KOMUNIK
- DC**  PLOCHY SILNIČNÍ DOPRAVY – POLNÍ A LESNÍ
- VV**  PLOCHY VODNÍ A VODOHOSPODÁŘSKÉ
- NZ**  PLOCHY ZEMĚDĚLSKÉ
- NS**  PLOCHY SMÍŠENÉ NEZASTAVĚNÉHO ÚZEMÍ
- ZS**  PLOCHY SÍDELNÍ ZELENĚ
-  **7** ARCHEOLOGICKÉ NALEZIŠTĚ

TECHNICKÁ INFRASTRUKTURA

-  VZDUŠNÉ EL. VEDENÍ 22kV
-  VODOVOD
-  PLYNOVOD STL
-  RADIORELEOVÉ TRASY
-  OCHRANNÉ PÁSMA DOPRAVNÍ INFRASTRUKTURY silnice II. a III. třídy 15m od osy vozovky
-  OCHRANNÉ PÁSMA VZDUŠNÉHO EL. VEDENÍ 22kV 7m

ZÁZNAM O ÚČINNOSTI:

VYDÁVÁ: zastupitelstvo obce Němětice

paní starostka: Miloslava Trojanová

ČÍSLO JEDNACÍ:

DATUM VYDÁNÍ:

DATUM NABYTÍ ÚČINNOSTI ÚZEMNÍHO PLÁNU:

POŘIZOVATEL:

Městský úřad Strakonice

odbor rozvoje

ÚŘEDNÍ OSOBA POŘIZOVATELE:

Bc. Jaroslav Bašta

zástupce vedoucího odboru rozvoje MÚ Strakonice

ING.ARCH. ZDENĚK GOTTFRIED

NOVOHRADSKÁ 1, ČESKÉ BUDĚJOVICE, 370 01
TELEFON: 604 236 808
WWW.ZDENEKGOTTFRIED.CZ

PROJEKTANT		SPOLUPRÁCE	
ING.ARCH. ZDENĚK GOTTFRIED		ING.ARCH. VĚRA KUPKOVÁ	
POŘIZOVATEL	OBEC NĚMĚTICE	DATUM	11/2010
STUPEŇ	ČISTOPIS	MĚŘITKO	1:5000
VÝKRES	KOORDINAČNÍ VÝKRES	ČÍSLO	3
AKCE			
ZMĚNA Č.1 ÚZEMNÍHO PLÁNU NĚMĚTICE			